



**КОМИТЕТ ИМУЩЕСТВЕННЫХ ОТНОШЕНИЙ  
АДМИНИСТРАЦИИ ПЕРМСКОГО МУНИЦИПАЛЬНОГО ОКРУГА**

**РЕШЕНИЕ**  
о размещении объектов № 2225

Пермский край  
Пермский округ

06.09.2023

Комитет имущественных отношений администрации Пермского муниципального округа разрешает Акционерному обществу «Газпром газораспределение Пермь» (ИНН 5902183841, ОГРН 1025900512670, почтовый адрес: 614000, г. Пермь, ул. Петропавловская, 43)

размещение объекта «Газопровод давлением до 1.2 Мпа, для размещения которого не требуется разрешения на строительство»

на землях муниципальной собственности

на срок 1 год

Местоположение: Пермский край, м.о. Пермский, д. Ерепеты, ул. Заозерная, к з/у с кад. №59:32:3630002:1838

Приложение: схема предполагаемых к использованию земель или части земельного участка.

Особые условия использования:

- 1) При установке газопровода учесть параметры ширины проезда улично-дорожной сети, во избежание сужения полосы отвода дороги.
- 2) При условии получения разрешения на производство земляных работ.

Председатель комитета



Е.А. Демидова

(подпись, печать)



# Схема предполагаемых к использованию земель или части земельного участка

Объект: Газопровод давлением до 1,2 Мпа, для размещения которого не требуется разрешения на строительство

Местоположение: расположенных по адресу: Пермский край, м.о. Пермский, д. Ерепеты, ул. Заозерная, к з/у с кад. №59:32:3630002:1838

Каталог координат, м

Площадь земель или части земельного участка, кв.м.: 430

Категория земель: земли населенных пунктов

Вид разрешенного использования: -

Описание границ смежных землепользователей:

От точки н1 до точки н2 - земельный участок с кадастровым номером 59:32:3630002:1838

От точки н2 до точки н4, от точки н5 до точки н1 - земельный участок с кадастровым номером 59:32:3630002:1926

От точки н4 до точки н5, от точки н7 до точки н8 - земельный участок с кадастровым номером 59:32:3630002:1918

От точки н8 до точки н9, от точки н10 до точки н7 - земельный участок с кадастровым номером 59:32:3630002:1926

От точки н9 до точки н10 - земельный участок с кадастровым номером 59:32:3630002:1407

№ точки границы	X	Y
н1	515978.58	2261543.98
н2	515978.63	2261548.97
н3	515977.59	2261548.99
н4	515978.55	2261620.99
н5	515973.23	2261621.36
н6	515972.54	2261544.01
н1	515978.58	2261543.98
н7	515973.29	2261627.48
н8	515978.63	2261627.42
н9	515978.70	2261632.42
н10	515973.33	2261632.48
н7	515973.29	2261627.48


**Условные обозначения:**



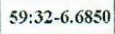
- границы и номер земельного участка, сведения о которых внесены в ЕГРН



- границы и номер объекта капитального строительства, сведения о которых внесены в ЕГРН



- предполагаемый участок земель, на которых планируется размещение объекта 59:32:3630002



- зоны с особыми условиями использования территории, сведения о которых внесены в ЕГРН

:3У1

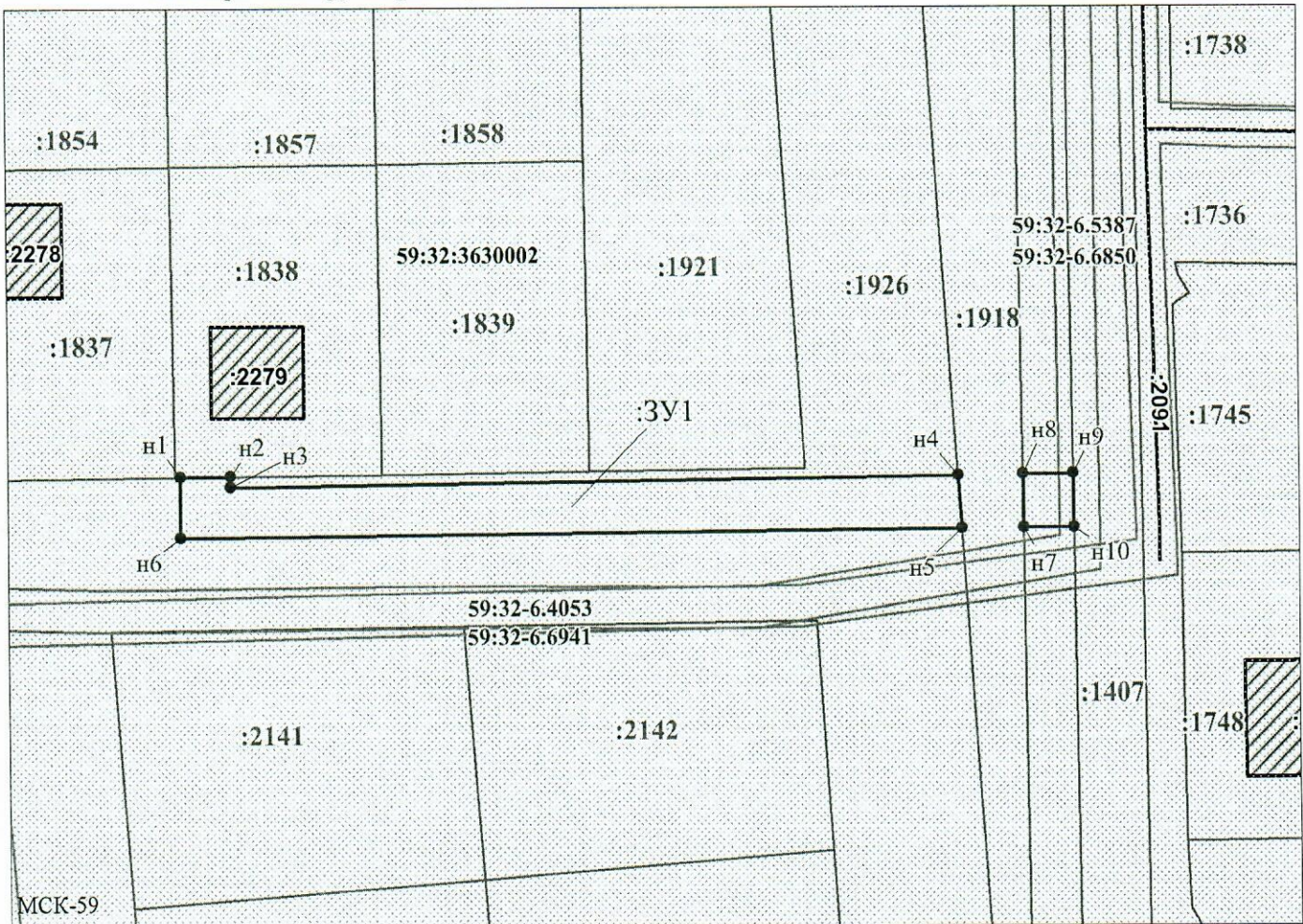
- обозначение запрашиваемого земельного участка

● н1

- характерная точка границ земель или части земельного участка

- номер и граница кадастрового квартала

С  
↑



Масштаб 1:700

/ Горбунова А.П.

Заявитель: \_\_\_\_\_

МП

(подпись, расшифровка подписи)

(для юридических лиц  
и индивидуальных предпринимателей)